

CASOS CONFIRMADOS

365.735

CASOS RECUPERADOS

361.419

CASOS ATIVOS
(EM ISOLAMENTO DOMICILIAR OU HOSPITALAR)

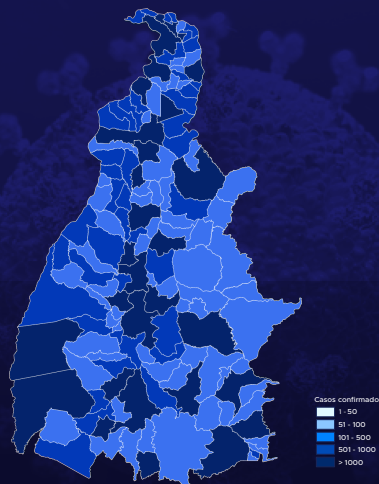
81

ÓBITOS

4.235

CASOS NOTIFICADOS

1.131.070



HOSPITALIZAÇÃO COVID

18

LEITOS PÚBLICOS **12**

CLÍNICOS **4**

UTI COVID **8**

LEITOS PRIVADOS **6**

CLÍNICOS **6**

UTI COVID **0**

VACINÔMETRO

2.817.856

DOSES APLICADAS

843º BOLETIM EPIDEMIOLÓGICO NOTIFICAÇÕES DA COVID-19 NO TOCANTINS

A Secretaria de Estado da Saúde (SES) informa que o Boletim Epidemiológico da Covid-19, desta segunda-feira, 06 de março, traz 199 novos casos confirmados da doença. Deste total, nenhum foi registrado nas últimas 24 horas, todos foram de exames coletados em dias anteriores e que tiveram seus resultados inseridos no sistema, pelos municípios.

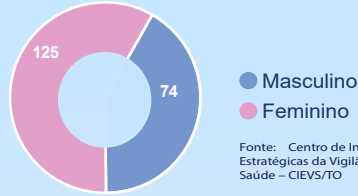
Desta forma, hoje o Tocantins registra um total de 1.131.070 pessoas notificadas com a Covid-19 e acumula 365.735 casos confirmados da doença. Destes pacientes 361.419 estão recuperados e 81 estão ainda ativos (em isolamento domiciliar ou hospitalar), além de 4.235 óbitos.

TABELA 1. Distribuição dos novos casos confirmados para COVID-19, segundo município de residência.

MUNICÍPIO	TOTAL	POPULAÇÃO ESTIMADA	PROPORÇÃO DE CONTAMINADOS EM RELAÇÃO À POPULAÇÃO
ARAGUAÍNA	27	183381	0,01%
GURUPI	23	87545	0,03%
MIRACEMA DO TOCANTINS	20	17936	0,11%
SAMPAIO	17	4794	0,35%
CASEARA	14	5442	0,26%
NOVO JARDIM	14	2745	0,51%
PORTO NACIONAL	11	53316	0,02%
COUTO MAGALHÃES	8	5639	0,14%
TAGUATINGA	7	16825	0,04%
GUARÁI	5	26165	0,02%
PALMEIRAS DO TOCANTINS	5	6745	0,07%
PEIXE	5	11873	0,04%
PONTE ALTA DO TOCANTINS	5	8116	0,06%
ITAPORÁ DO TOCANTINS	4	2420	0,17%
PARAÍSO DO TOCANTINS	4	51891	0,01%
ARAGUACEMA	2	7155	0,03%
GOIANORTE	2	5130	0,04%
LUZINÓPOLIS	2	3154	0,06%
MIRANORTE	2	13493	0,01%
SILVANÓPOLIS	2	5428	0,04%
ABREULÂNDIA	1	2594	0,04%
ALVORADA	1	8396	0,01%
APARECIDA DO RIO NEGRO	1	4848	0,02%
ARAGUAÇU	1	8467	0,01%
ARAGUATINS	1	36170	0,0%
AUGUSTINÓPOLIS	1	18643	0,01%
BARROLÂNDIA	1	5651	0,02%
BREJINHO DE NAZARÉ	1	5519	0,02%
CENTENÁRIO	1	2936	0,03%
CHAPADA DA NATIVIDADE	1	3331	0,03%
COMBINADO	1	4861	0,02%
DIANÓPOLIS	1	22424	0,0%
FORMOSO DO ARAGUAIA	1	18399	0,01%
TABOÇÃO	1	2602	0,04%
PALMEIRANTE	1	6131	0,02%
COLMEIA	1	8141	0,01%
SÃO BENTO DO TOCANTINS	1	5391	0,02%
TOCANTINÓPOLIS	1	22845	0,0%
TUPIRAMA	1	1922	0,05%
WANDERLÂNDIA	1	11734	0,01%
TOTAL	199		

Fonte: Centro de Informações Estratégicas da Vigilância em Saúde - CIEVS/STO

GRÁFICOS 1. Distribuição dos novos casos confirmados da COVID-19, segundo sexo.



GRÁFICOS 2. Distribuição dos novos casos confirmados da COVID-19, segundo Faixa Etária.

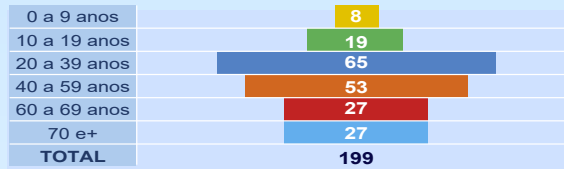
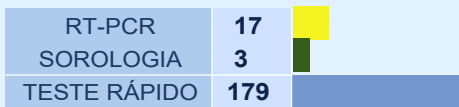
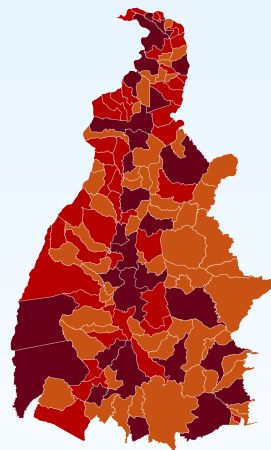


GRÁFICO 3. Perfil dos exames confirmados segundo tipo do teste, TOCANTINS.



Fonte: LACEN – TO, Acesso GAL em 25/08/2022 e CIEVS.

IMAGEM 1. Distribuição dos casos confirmados por Coronavírus segundo o município de residência.



Fonte: Centro de Informações Estratégicas da Vigilância em Saúde – CIEVS/TO

NOTIFICAÇÕES PARA COVID-19

TABELA 2. Distribuição dos casos e óbitos confirmados acumulados da COVID-19, segundo município de residência, TOCANTINS.

MUNICÍPIO	CASOS	ÓBITOS	MUNICÍPIO	CASOS	ÓBITOS
PALMAS	89244	736	SÍTIO NOVO DO TOCANTINS	1173	11
ARAGUAÍNA	53372	633	ARAGOMINAS	1160	10
GURUPI	26208	298	DUERÉ	546	10
PORTO NACIONAL	16598	224	TABOÇÃO	717	10
PARAÍSO DO TOCANTINS	15225	213	PRESIDENTE KENNEDY	756	10
COLINAS DO TOCANTINS	10560	165	SAMPAIO	899	10
GUARÁI	4336	84	SÃO BENTO DO TOCANTINS	1382	10
ARAGUATINS	3726	75	COUTO MAGALHÃES	1278	9
FORMOSO DO ARAGUAIA	5420	73	PALMEIRANTE	617	9
MIRANORTE	4319	65	PINDORAMA DO TOCANTINS	1013	9
TOCANTINÓPOLIS	4406	60	PRAIA NORTE	413	9
MIRACEMA DO TOCANTINS	4400	59	RIO DOS BOIS	958	9
NOVA OLINDA	1752	57	SANDOLÂNDIA	694	9
DIANÓPOLIS	3797	45	ABREULÂNDIA	528	8
XAMBIOÁ	2927	40	AURORA DO TOCANTINS	623	8
TAGUATINGA	2684	34	BABAÇULÂNDIA	912	8
ALVORADA	3750	32	BANDEIRANTES DO TOCANTINS	910	8
AUGUSTINÓPOLIS	2490	32	BARRA DO OURO	216	8
PEDRO AFONSO	2831	31	LAGOA DO TOCANTINS	391	8
LAGOA DA CONFUSÃO	3301	30	PAU DARCO	622	8
COLMEIA	1617	29	PIUM	577	8
PALMEIRÓPOLIS	2366	29	RECURSOLÂNDIA	470	8
ANANÁS	2440	27	CARRASCO BONITO	898	7
BURITI DO TOCANTINS	1809	27	CENTENÁRIO	615	7
SILVANÓPOLIS	1778	27	GOIANORTE	594	7
ALIANÇA DO TOCANTINS	1348	25	NAZARÉ	666	7
ARAGUAÇU	2064	25	NOVO ACORDO	646	7
NATIVIDADE	1820	25	NOVO ALEGRE	166	7
AXIXÁ DO TOCANTINS	1449	24	SANTA ROSA DO TOCANTINS	662	7
ESPERANTINA	1132	23	SANTA TEREZA DO TOCANTINS	377	7
FIGUEIRÓPOLIS	1687	22	CAMPOS LINDOS	651	6
PEIXE	2337	22	CARMOLÂNDIA	634	6
BARROLÂNDIA	916	21	MONTE SANTO DO TOCANTINS	201	6
ARAGUACEMA	1470	20	PALMEIRAS DO TOCANTINS	946	6
BREJINHO DE NAZARÉ	1516	20	PUGMIL	420	6
DOIS IRMÃOS DO TOCANTINS	1243	20	ALMAS	336	5
PONTE ALTA DO TOCANTINS	1956	19	BRASILÂNDIA DO TOCANTINS	342	5
SÃO VALÉRIO DA NATIVIDADE	1323	19	LAJEADO	512	5
CARIRI DO TOCANTINS	1846	18	RIO SONO	534	5
CRISTALÂNDIA	735	18	SANTA TEREZINHA DO TOCANTINS	420	5
ITAGUATINS	1037	18	ANGICO	255	4
WANDERLÂNDIA	2580	18	ITAPORÃ DO TOCANTINS	1090	4
COMBINADO	1608	17	LIZARDA	179	4
SÃO MIGUEL DO TOCANTINS	1275	17	MAURILÂNDIA DO TOCANTINS	767	4
ARAGUANÁ	628	16	SÃO SALVADOR DO TOCANTINS	234	4
GOIATINS	1238	16	SUCUPIRA	508	4
NOVA ROSALÂNDIA	1127	16	BOM JESUS DO TOCANTINS	202	3
AGUIARNÓPOLIS	1153	15	CHAPADA DA NATIVIDADE	351	3
ITACAJÁ	1801	15	CHAPADA DE AREIA	228	3
CASEARA	717	14	IPUEIRAS	213	3
DARCINÓPOLIS	1088	14	JUARINA	169	3
MARIANÓPOLIS DO TOCANTINS	739	14	NOVO JARDIM	564	3
SANTA FÉ DO ARAGUAIA	1018	14	PORTO ALEGRE DO TOCANTINS	544	3
APARECIDA DO RIO NEGRO	460	13	SANTA MARIA DO TOCANTINS	603	3
ARRAIAS	1776	13	SÃO FÉLIX DO TOCANTINS	167	3
BERNARDO SAYÃO	1277	13	TUPIRAMA	449	3
JAÚ DO TOCANTINS	564	13	TUPIRATINS	445	3
PARANÁ	1135	13	CACHOEIRINHA	135	2
ARAPOEMA	730	12	LUZINÓPOLIS	451	2
CONCEIÇÃO DO TOCANTINS	613	12	MURICILÂNDIA	888	2
FILADÉLFIA	857	12	RIO DA CONCEIÇÃO	450	2
ITAPIRATINS	685	12	SANTA RITA DO TOCANTINS	457	2
PEQUIZEIRO	776	12	TALISMÃ	908	2
TOCANTÍNIA	1782	12	LAVANDEIRA	317	1
DIVINÓPOLIS DO TOCANTINS	1388	11	MATEIROS	379	1
FÁTIMA	1049	11	OLIVEIRA DE FÁTIMA	229	1
MONTE DO CARMO	1024	11	PIRAQUÊ	417	1
PONTE ALTA DO BOM JESUS	591	11	TAIPAS DO TOCANTINS	323	1
RIACHINHO	1011	11	CRIXÁS DO TOCANTINS	393	0
SÃO SEBASTIÃO DO TOCANTINS	1020	11	TOTAL	365.735	4.235

Fonte: Centro de Informações Estratégicas da Vigilância em Saúde - CEV/S70

DETALHE DOS NOVOS ÓBITOS

1. Mulher, 64 anos. Residente em Gurupi - TO. Comorbidades: diabetes e hipertensão. Óbito em 26/01/2021 no Hospital Regional de Gurupi.
2. Mulher, 90 anos. Residente em Araguaína- TO. Comorbidades: hipertensão e doença pulmonar obstrutiva crônica. Óbito em 21/02/2023 no Instituto Sinai.
3. Mulher, 75 anos. Residente em Araguaína- TO. Comorbidades: hipertensão. Óbito em 22/02/2023 no Instituto Sinai.

**O DETALHAMENTO DOS CASOS ACUMULADOS PODEM SER ACESSADOS NO SITE DA SECRETARIA DA SAÚDE
integra.saude.to.gov.br/covid19**

OBSERVAÇÕES:

O Estado possui uma plataforma onde todos podem acompanhar os números da Covid-19 no Tocantins:
<http://coronavirus.to.gov.br>

A Secretaria de Estado da Saúde (SES) esclarece que o banco de dados do Estado é dinâmico, em virtude do fechamento das investigações epidemiológicas, que alteram principalmente locais de residência dos casos positivos, trazendo modificações diárias no acumulado dos municípios e no total geral do Estado.

Os dados consolidados neste boletim são referentes às notificações recebidas no último dia, que podem abordar resultados diagnosticados em dias anteriores e notificados posteriormente ao Cievs Estadual. Para manter a credibilidade dos dados contabilizados, os gráficos apresentam a distribuição de novos casos de acordo com a data do diagnóstico e não sua notificação, por parte dos municípios. Em cada edição, o boletim apresenta a distribuição dos novos casos também por este critério.

Todas as informações que constam no boletim são provenientes dos sistemas oficiais do Ministério da Saúde alimentados pelos municípios:

Sistema Gerenciador de Ambiente Laboratorial (GAL) é o sistema utilizado pelos municípios para cadastro das mostras que serão encaminhadas ao Lacen para realização dos exames.

E-SUS-VE é a ferramenta de registro de notificação de casos suspeitos da Covid-19.

SIVEP-Gripe é o Sistema de Informação da Vigilância Epidemiológica da Gripe, utilizado para notificação dos casos de Síndrome Respiratória Aguda Grave (SRAG) em unidades hospitalares e unidades de Pronto Atendimento (UPA).

SIM é o sistema de Informação sobre mortalidade, desenvolvido pelo Ministério da Saúde para unificação dos dados sobre óbitos no país.

Considerando o aumento recente de casos positivos que tem demandado tempo excessivo para confirmação de residências junto aos municípios, o Estado prevê o preenchimento correto de informações nas plataformas que serão utilizadas para consolidação dos boletins diários e a atualização da residência nos cartões SUS utilizado nos cadastros dos sistemas.

O Estado não irá confirmar residências junto aos municípios, estes devem ficar atentos aos dados informados nos Boletins Epidemiológicos diários, nos sistemas de notificação e cadastros de exames no Lacen.

Qualquer divergência deverá ser informada ao Cievs/COE do Estado que fará as correções nos próximos boletins. Os dados contidos no boletim são consolidados com resultados de exames realizados no Lacen e notificações recebidas dos municípios até as 23:59h do último dia.